

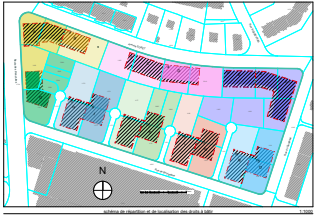

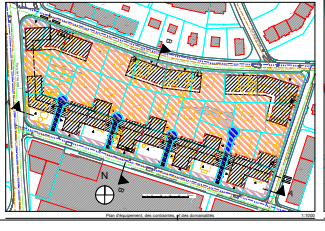

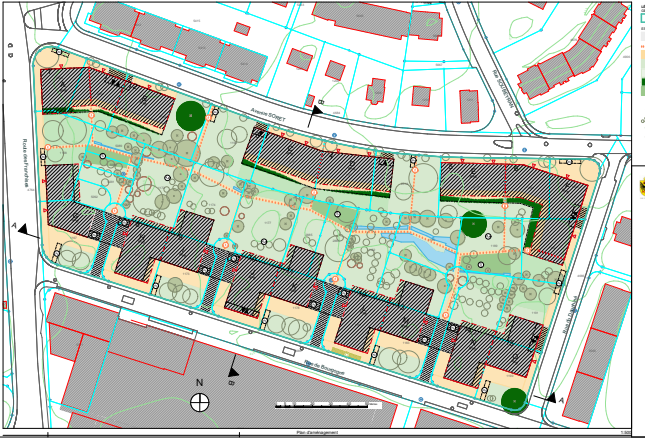

LEGENDE DU PLAN D'EQUIPEMENT, DES CONDUITES ET DES DYNAMICITES

- Périmètre du cadastre

ESPACES LIBRES

- Aires jouxtant les allées

- Aires d'implantation
- Verdures à conserver

ACCES ET STATIONNEMENT

- Aires d'implantation des constructions en sous-sol, garage souterrain
- Accès au garage souterrain
- Nombre d'places au garage souterrain
- Accès véhicules d'intervention

EQUIPEMENTS DE SOUTIEN DU PROGRAMME D'EQUIPEMENT

- Voies de communications / Accès
- Voies d'circulation secondaires
- Voies de circulation piétonnes
- Voies piétons cycliste
- Restriction cadastrale

ENVIRONNEMENT

- Végétation de haute végétale sensibilité sur-tout
- Végétation, végétaux verts horticole

PAYSAGES

- Verdoiles du paysage public à pied
- Fonctionnalité de deux parties publics / commun
- Fonctionnalité, jouxtant un espace libre / semi-transit
- Fonction : de deux parties privé / commun

LEGENDE DU PLAN D'AMENAGEMENT

ESPACES LIBRES

- Périmètre du cadastre
- Bâti
- Cheminement piétons
- Espace majoritairement minéral
- Espace majoritairement végétal
- Espace de pleine
- Espace majoritairement végétal en relief
- Jardins et pelouses
- Place du jeux
- Végétation, arbre sous le parterre
- Végétation supérieur, végétaux / Bosquet
- Végétation à conservation
- Végétation à enlever

BATI

- Implantation
- Aire d'implantation
- Front d'implantation
- Passage
- Accès aux immeubles

ACCES ET STATIONNEMENT

- Aire d'implantation des constructions en sous-sol, garage souterrain
- Accès au garage souterrain
- Nombre d'places au garage souterrain
- Aire d'implantation des places de stationnement aérien
- Voies de circulation / Accès

EQUIPEMENTS DE SOUTIEN DU PROGRAMME D'EQUIPEMENT

- Voies de communications / Accès

ENVIRONNEMENT

- Aire d'implantation pour un parti de végétation haute végétale
- Végétation, végétaux verts horticole

REPUBLIQUE FRANCAISE
DEPARTEMENT DE GENEVE
CANTON DE GENEVE

VILLE DE GENEVE

DEPARTEMENT DE L'AMENAGEMENT, DES CONSTRUCTIONS ET DE LA MOBILITE

Genève, Petit-Saconnex

Plan localisé de quartier

Rue de Bourgogne, Route des Franchises, Avenue Soret, Rue du Dauphiné

Projet modifiant :
Plan localisé de quartier n° 29'000 (ancien 28'000)
Quartier de Vieusseux (Petit-Saconnex) et Cité-Jardin Rilliet-Bertrand

Nature du projet :

ENQUÊTE PUBLIQUE

Projet(s) numérotés(s) N° : 30.
Parcelle(s) N° : 1040, 1168, 1170, 1171, 1172, 1173, 1174, 1175, 1176, 1177, 1178, 1180, 1181, 1182, 1183, 1184, 1185, 1186, 1187, 1188, 1189, 1190, 1191, 1192, 1193, 1194, 1195, 1196, 1197, 1198, 1199, 1200, 1201, 1202, 2016, 2018, 2019, 2020, 2021, 2022, 2023, 2024, 2025, 2026, 2027, 2028, 2029, 2030, 2031, 2032, 2033,