

Atelier FORUM
BRUNCH DÉAMBULATOIRE
CONCORDE / Libellules

Les ESPACES
PUBLICS DU
FUTUR



Mon QUARTIER
change, Je donne
Mon AVIS!

SAMEDI 10 MARS 2018



apaar_
paysage et architecture

VERNIER
Une Ville pas Commune

AVEC LE SOUTIEN
DE LA
VILLE DE GENÈVE



FORUM
DEMOCRATIE
PARTICIPATIVE

ORDRE DU JOUR

1. Présentation de la démarche de concertation Concorde

Jonathan Lupianez, coordinateur Forum

2. Présentation du périmètre de l'étude lors d'une balade urbaine dans le quartier

Nathalie Monge et Séraphin Hirtz, Apaar

--> Échange avec les habitants à chaque point d'arrêt de la balade et débat sur les choix et priorités

Les textes soulignés sont des liens cliquables !

Présentation de la démarche de concertation Concorde

*Introduction de Jonathan Lupianez, coordinateur
Forum*

LES OBJECTIFS

Le processus participatif engagé à la Concorde depuis **10 ans se poursuit aujourd'hui**. La **démarche de concertation** mobilise **les savoirs des habitants** pour la conception de **l'espace de la rue d'Henri-Golay, du passage sous-voie et des espaces non aménagés de part et d'autre du passage.**

Cet atelier a pour objectif :

1- Présenter le périmètre du projet, ses enjeux et d'échanger sur comment les espaces d'aujourd'hui peuvent être revalorisés pour demain.

2- Permettre aux citoyens d'enrichir le travail des professionnels par des réflexions sur

- Les usages pratiqués au quotidien dans le quartier**
- Les ambiances attendues en comparaison de l'existant**
- Le traitement des passages piétons**
- ...**

LES OBJECTIFS

Concrètement l'étude porte sur

L'amélioration du **passage sous l'av.** de l'Ain

La création de 2 **places** de part et d'autre du passage

La requalification des **rues Henri-Golay et Jean Simonet.**

L'aménagement de l'espace de la rue est rendu possible grâce à **la réorganisation des mobilités** automobiles qui libérera de l'espace afin de :

- Réaliser un espace public de qualité
- Améliorer le cheminement des mobilités douces dans le périmètre de l'étude (trottoirs, rue, etc.)
- Augmenter la présence de la végétation
- Créer un réel quartier urbain, vivant et relié aux quartiers environnants.

Les travaux commenceront une fois que les accès av. de l'Ain (à côté de la ferme) seront fermés grâce à la construction de la bretelle sur l'av. d'Aire et du nouvel accès rue Jean-Simonet.

Plus d'info www.forum1203.ch rubrique écoquartier Concorde

DES RUES COMME DES ESPACES DE VIE ET PARTAGÉS



PROJET CAPUCINES - AVENUE HENRI-GOLAY

Jean-Paul Jaccaud




UN PASSAGE OUVERT SUR DES PLACES



Projet temporaire Y'A DE LA VIE SOUS LE BITUME !

Christian Scheidegger, Antoinette Scherer, Mounir El Barq, Wendy Gaze, Mirjana Farkas, Florine Wescher

SCHÉMA DE LA CONCERTATION

	Février / Mars	Avril / juin	Septembre
Atelier débat	 20.02 et 27.02 : Présentation projet	 17.04 : Résultats enquête déplacements école des Ouches	 29.05 : Résultats enquête projet temporaire du passage sous voie
Atelier concertation (avec les professionnels)	 10.03 : Atelier 1 Visite et échanges sur les usages	 17.04 : Atelier 2 Discussion sur les principes d'aménagements	 20.09 : Atelier 3 Présentation des orientations possibles

LES OUTILS

- La **balade urbaine** : durée 2h00.
- Le **dessin** :
L'illustratrice **Albertine** retrace les échanges entre les habitants et les mandataires de l'étude.
- L'**enregistrement de la parole des habitants** :
Trois personnes du collectif les dénominateurs communs interrogent les habitants entre les points d'arrêt de la balade

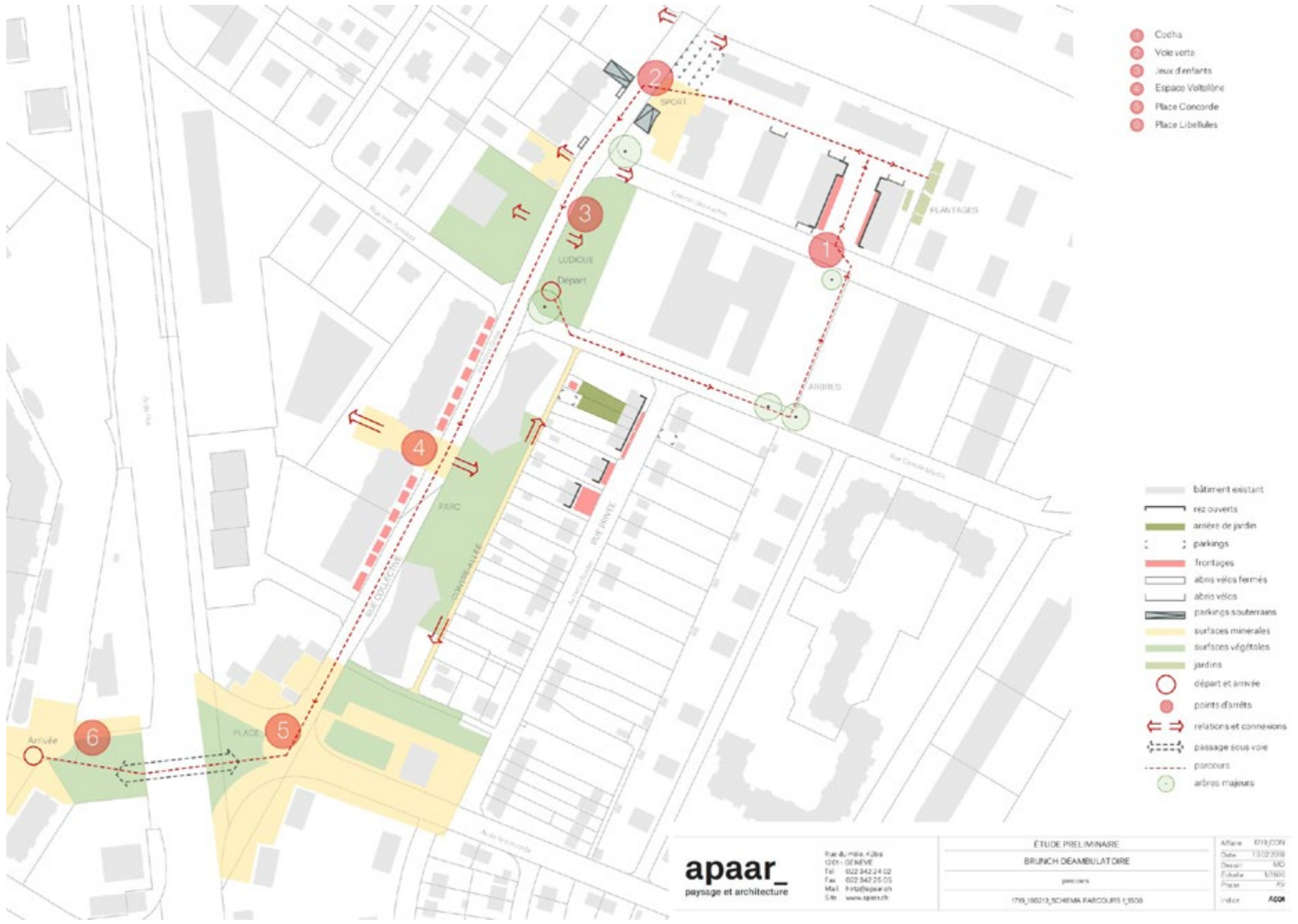
En parallèle de ces ateliers :

- Les apéros débats :
Deux premières séances en février
- Les enquêtes de terrain :
Enquête sur les déplacements des écoliers entre leur domicile et l'école
Questionnaire sur le projet temporaire Y'a de la vie sous le bitume ! du passage sous-voie de l'avenue de l'Ain. Récolte en ligne ici et sur le terrain

Balade urbaine sous la forme d'un brunch déambulatoire

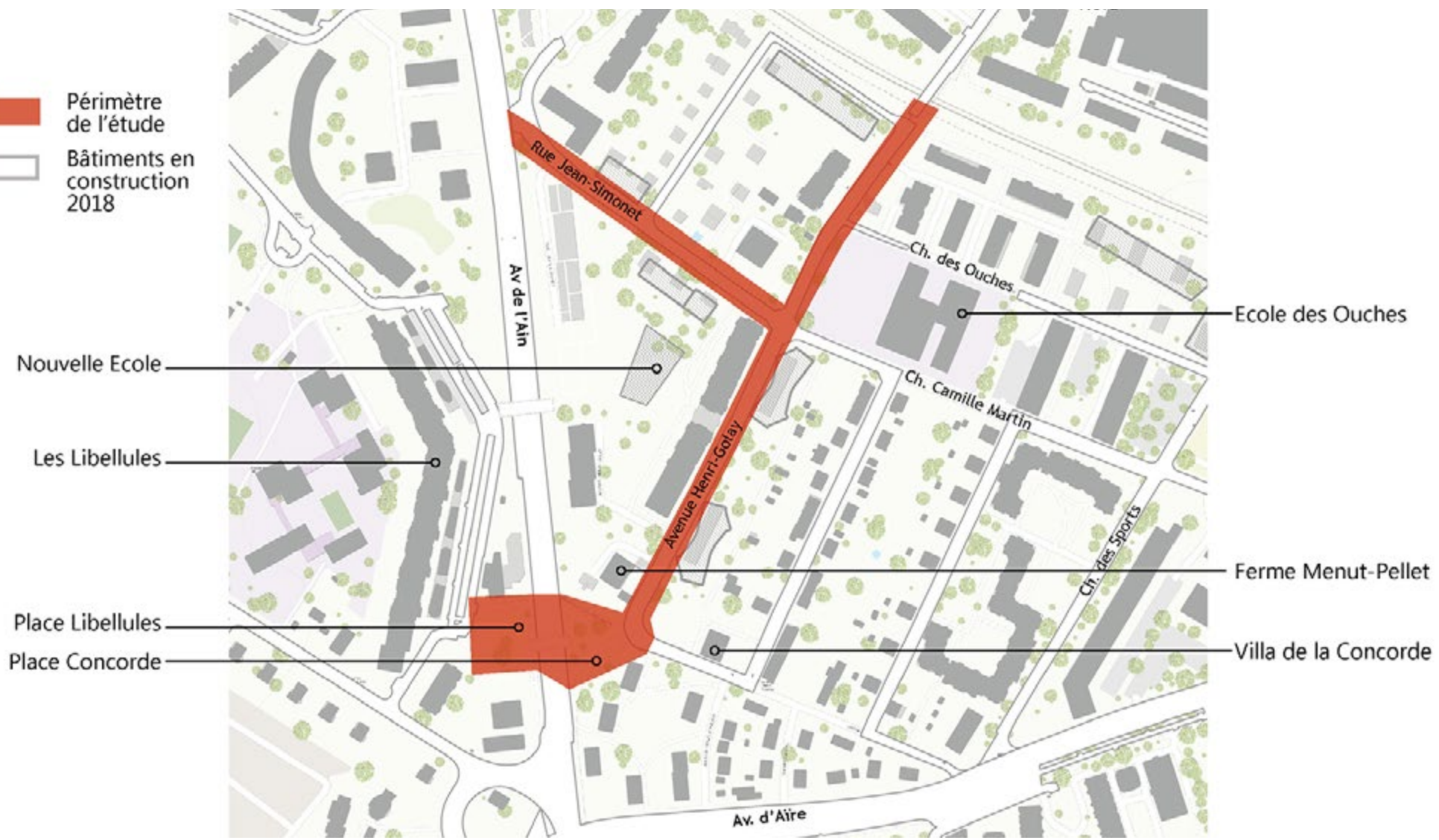
*Présentation de Nathalie Monge et Séraphin Hirtz
dans le quartier à l'intérieur et l'extérieur du
périmètre de l'étude*

PLAN DE LA BALADE URBAINE



PÉRIMÈTRE DE L'ÉTUDE

-  Périètre de l'étude
-  Bâiments en construction 2018



PLAN DE LA BALADE URBAINE



Jardins partagés



Seuils et abris vélos ouverts



Rez habités



Jardins partagés

PÉRIMÈTRE DE L'ÉTUDE



Cul de sac sur la place



Villa à valoriser



Relation square/préau



Espace Voltelène, relation école / parc

PLAN DE LA BALADE URBAINE



Place Concorde



Place Libellule

PLANNING

- **17 avril** : Présentation des **résultats de l'enquête sur les trajets domicile-école** des enfants du quartier, à **18h30** à la salle polyvalente de l'école des Ouches, chemin des Ouches, 1203 Genève.

- **26 avril** : Atelier 2 sur les espaces publics du futur, à **12h00**, 13 av. Henry Golay. **Les principes d'aménagement seront mis en débat** à travers **les dessins de l'illustratrice Albertine**. Venez nombreux à participer à la réalisation de votre quartier.

- **29 mai** : Présentation des résultats du bilan du projet temporaire *Y'a de la vie sous le bitume !* du passage sous-voie de l'avenue de l'Ain. Répondez au questionnaire [ici](#) !

- **20 sept** : Présentation finale des variantes de l'étude sur les espaces publics.

p/a. MQSJ Chemin Fr-Furet 8
1203 Genève

Tél. : 078 860 50 42

www.forum1203.ch
jonathan.lupianez@forum1203.ch

Horaire :

Une permanence d'info est ouverte tous les mercredis la
Maison de quartier de la Concorde

De 9h00 à 12h30 - av. Henri-Bordier 4 Genève
(fermeture du **21 mars** au **11 avril** inclu)